



ANNEXE
PLAN DE ZONAGE

LÉGENDE

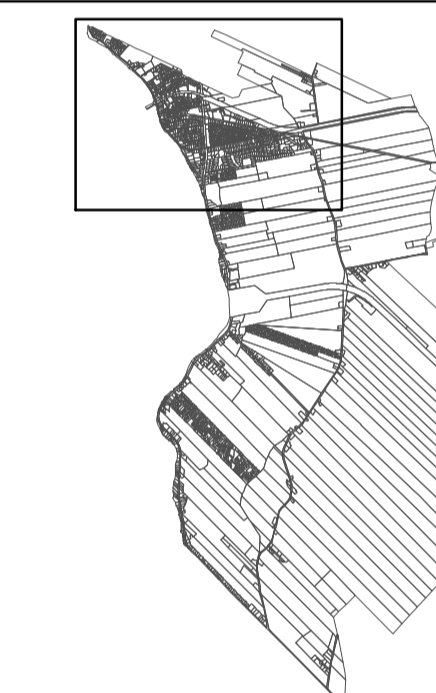
- Limite de zone
- 000** Numéro de zone
- Périmètre d'urbanisation
- Limite de lot
- Réseau routier
- Rivière



1:5 000

0 50 100 200 300 Mètres

Plan de référence



Municipalité régionale de comté de ROUVILLE

Réalisé par : Alain Delorme, urbaniste
Préparé par : Philippe Thiberge
Date : Le 6 février 2023
Numéro du règlement : 14-R-186
Adopté le : 1er juin 2015

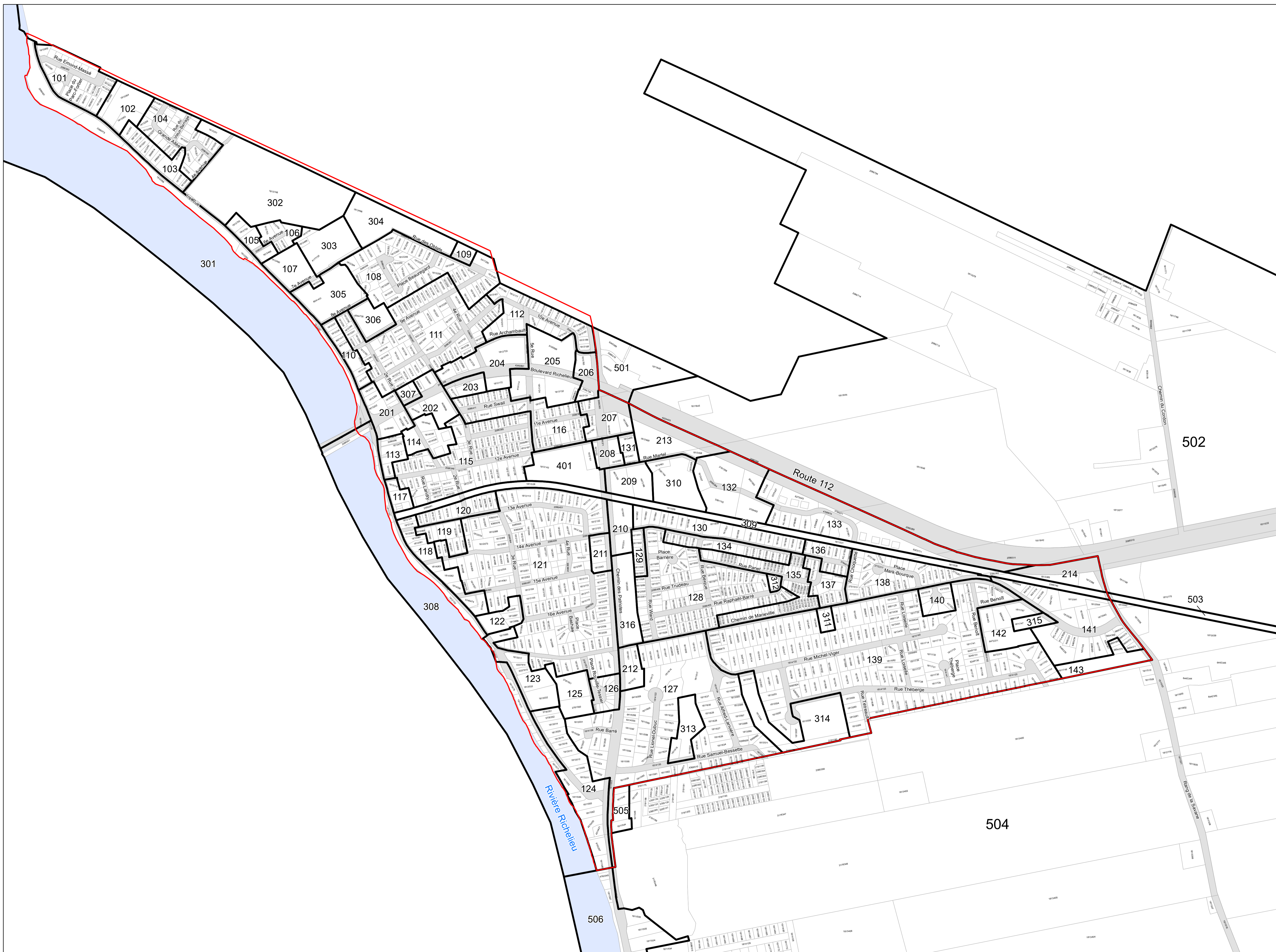
Projection transverse de Mercator Modifiée (MTM)
Surface de référence ellipsoïde GRS80
Système de référence géodésique Datum nord-américain 1983 (NAD 83)

Ce produit comporte de l'information géographique de référence provenant de la BDGT et du Cadastre du Québec ou du ministère des Ressources naturelles ainsi que des bases de données de la MRC de Rouville.
© Ministère des Ressources naturelles et MRC de Rouville, tous droits réservés, 2014

GRILLE DE RÉVISION







| Règlement no. | Adopté le | Entrée en vigueur |
|---------------|-----------------|--------------------|
| 20-R-186-9 | 5 octobre 2020 | 27 octobre 2020 |
| 22-R-186-11 | 6 juin 2022 | 1er septembre 2022 |
| 22-R-186-14 | 7 novembre 2022 | 16 janvier 2023 |
| | | |
| | | |
| | | |
| | | |
| | | |
| | | |
| | | |
| | | |

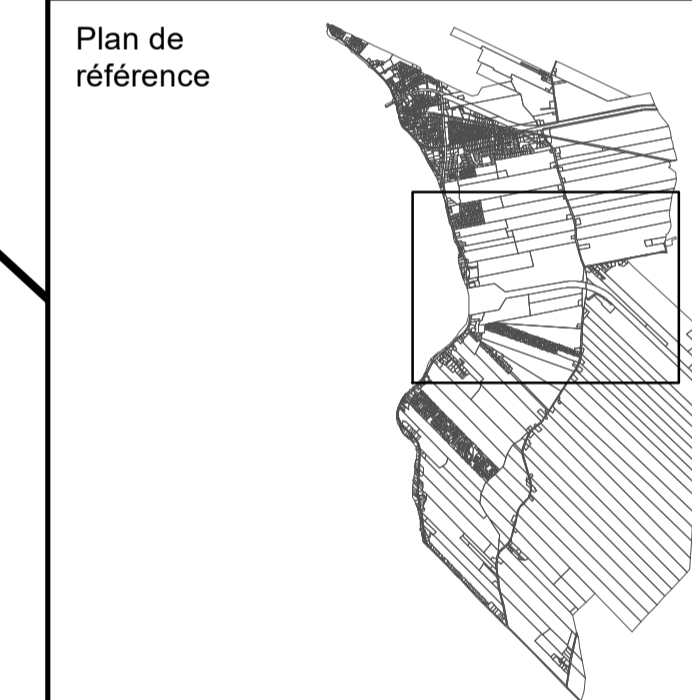
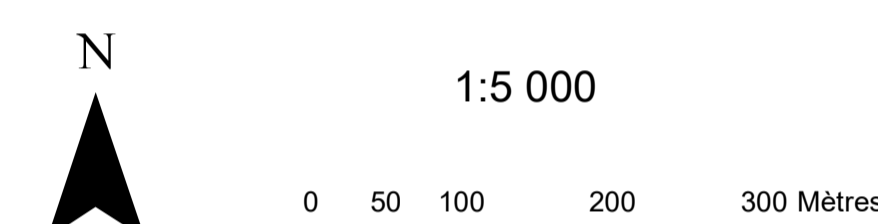
Authentifié ce jour _____
 Maire _____
 Greffière _____
 trésorière _____



**ANNEXE
PLAN DE ZONAGE**

LÉGENDE

-  Limite de zone
- 000** Numéro de zone
-  Limite de la zone d'interdiction d'élevage
-  Périmètre d'urbanisation
-  Zone à risque d'inondation
-  Limite de lot
-  Réseau routier



MRC DE ROUVILLE

Réalisé par : Alain Delorme, urbaniste
Préparé par : Philippe Thérberge
Date : Le 6 février 2023
Numéro du règlement:
Adopté le:

Projection transverse de Mercator Modifiée (MTM)
Surface de référence ellipsoïde CRS85
Système de référence géodésique Datum nord-américain 1983 (NAD 83)

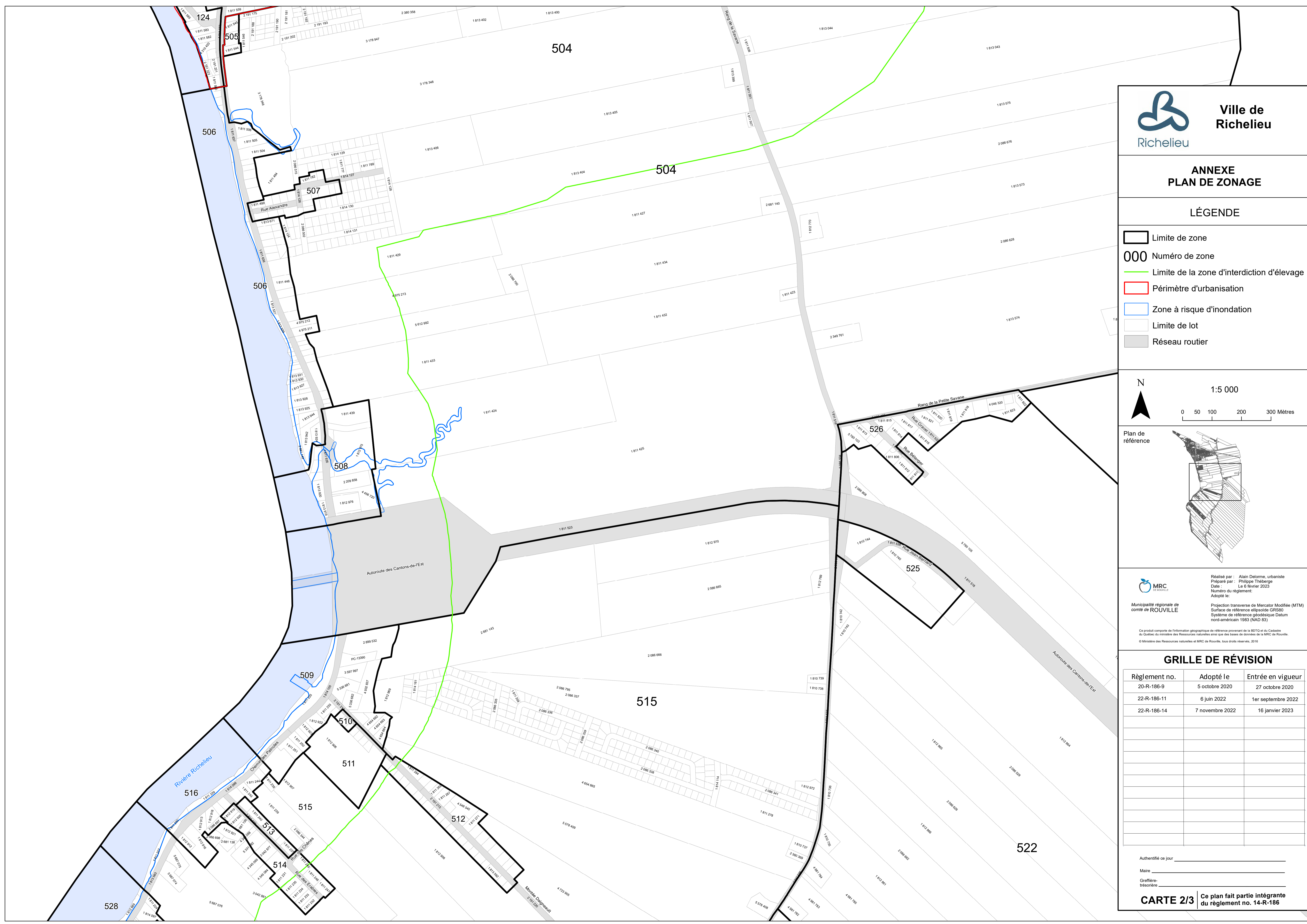
Ce produit comporte de l'information géographique de référence provenant de la BDTO et du Cadastre du Québec du ministère des Ressources naturelles ainsi que des bases de données de la MRC de Rouville. © Ministère des Ressources naturelles et MRC de Rouville, tous droits réservés, 2016

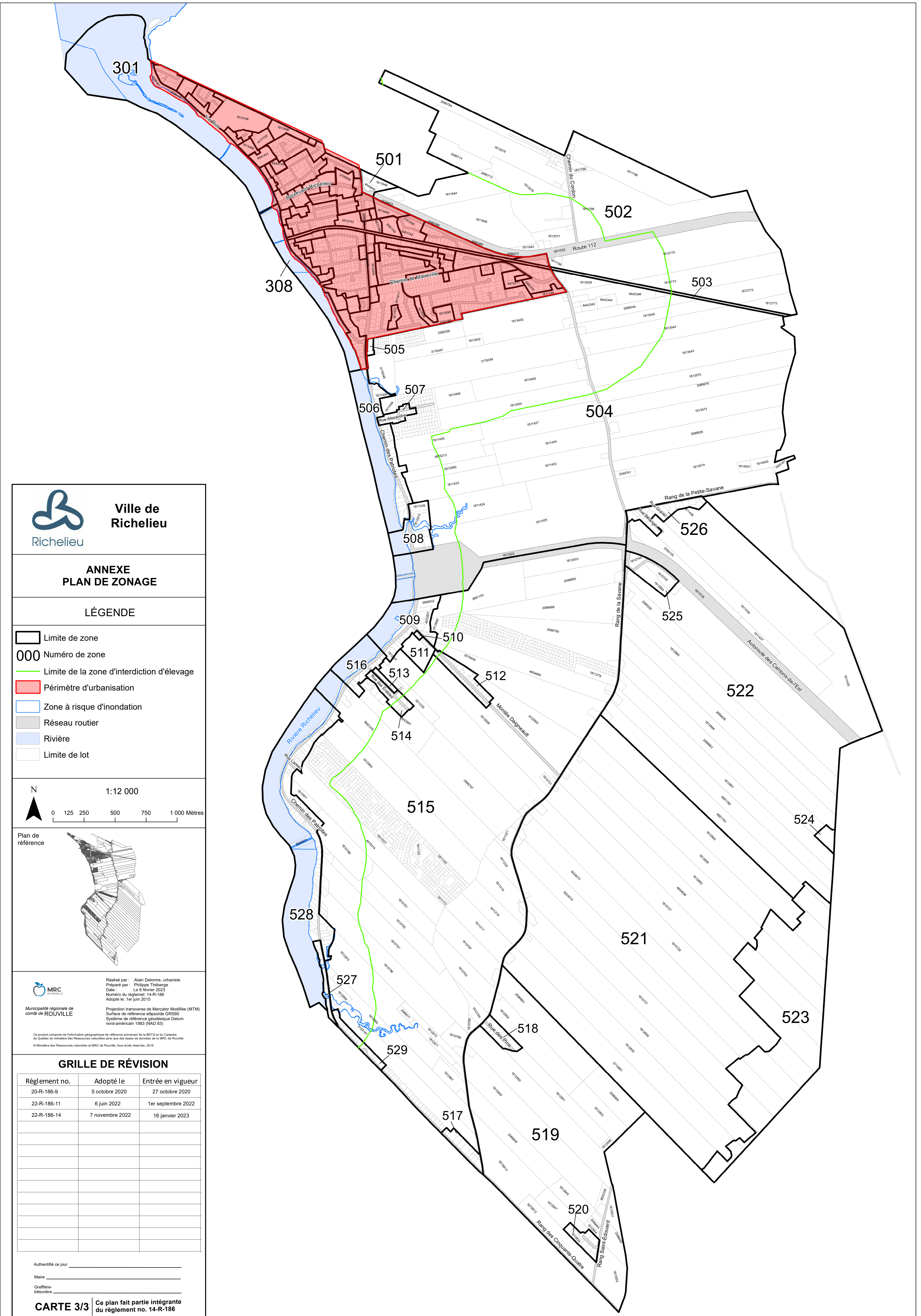
GRILLE DE RÉVISION

| Règlement no. | Adopté le | Entrée en vigueur |
|---------------|-----------------|--------------------|
| 20-R-186-9 | 5 octobre 2020 | 27 octobre 2020 |
| 22-R-186-11 | 6 juin 2022 | 1er septembre 2022 |
| 22-R-186-14 | 7 novembre 2022 | 16 janvier 2023 |
| | | |
| | | |
| | | |
| | | |
| | | |
| | | |
| | | |

Authentifié ce jour _____
Maire _____
Greffière-
trésorière _____

CARTE 2/3 Ce plan fait partie intégrante du règlement no. 14-R-186

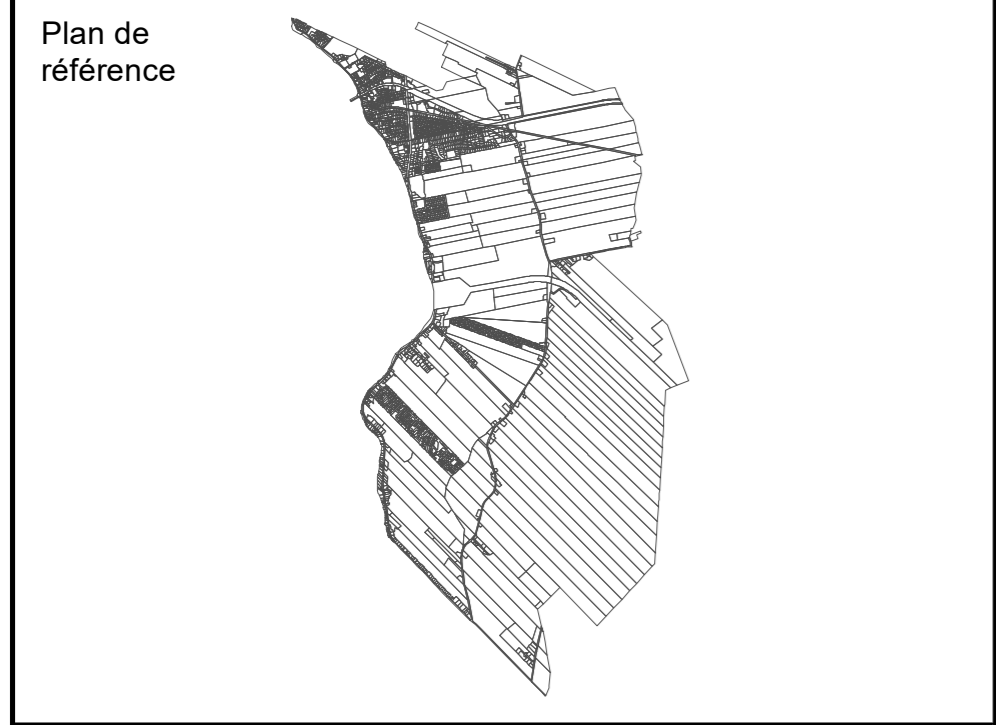
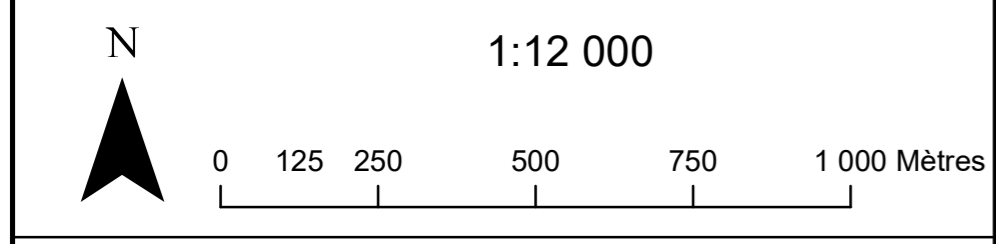




ANNEXE PLAN DE ZONAGE

LÉGENDE

- Limite de zone
- 000** Numéro de zone
- Limite de la zone d'interdiction d'élevage
- Périmètre d'urbanisation
- Zone à risque d'inondation
- Réseau routier
- Rivière
- Limite de lot



MRC de ROUVILLE
Municipalité régionale de comté de ROUVILLE

Réalisé par : Alain Delorme, urbaniste
Préparé par : Philippe Thiberge
Date : Le 6 février 2023
Numéro du règlement: 14-R-186
Adopté le: 1er juin 2015

Projection transverse de Mercator Modifiée (MTM)
Surface de référence ellipsoïde GRS90
Système de référence géodésique Datum nord-américain 1983 (NAD 83)

Ce produit comporte de l'information géographique de référence provenant de la BDQT et du Cadastre du Québec, du ministère des Ressources naturelles ainsi que des bases de données de la MRC de Rouville.
© Ministère des Ressources naturelles et MRC de Rouville, tous droits réservés, 2016

GRILLE DE RÉVISION

| Règlement no. | Adopté le | Entrée en vigueur |
|---------------|-----------------|--------------------|
| 20-R-186-9 | 5 octobre 2020 | 27 octobre 2020 |
| 22-R-186-11 | 6 juin 2022 | 1er septembre 2022 |
| 22-R-186-14 | 7 novembre 2022 | 16 janvier 2023 |
| | | |
| | | |
| | | |
| | | |
| | | |
| | | |
| | | |
| | | |
| | | |

Authentifié ce jour _____

Maire _____

Greffière-trésorière _____

CARTE 3/3 Ce plan fait partie intégrante du règlement no. 14-R-186